TOMOGRAFIA GEOELETTRICA RESISTIVITA' - WENNER - SCALA 1:250

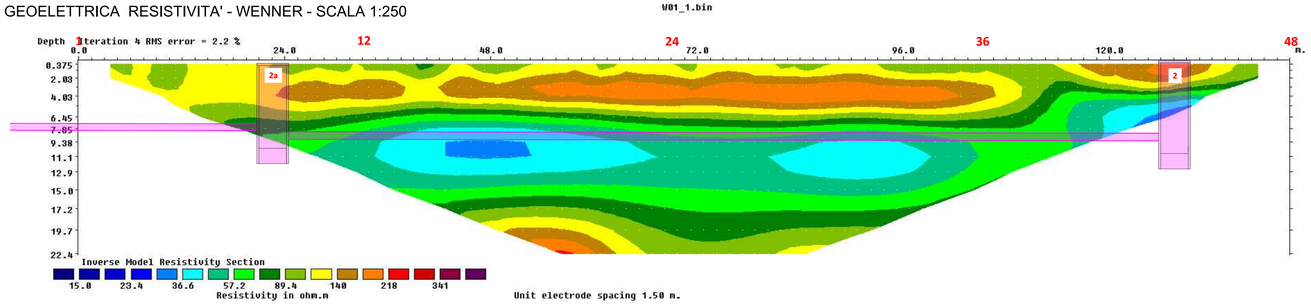

TOMOGRAFIA GEOELETTRICA POLARIZZAZIONE INDOTTA' - WENNER - SCALA 1:250

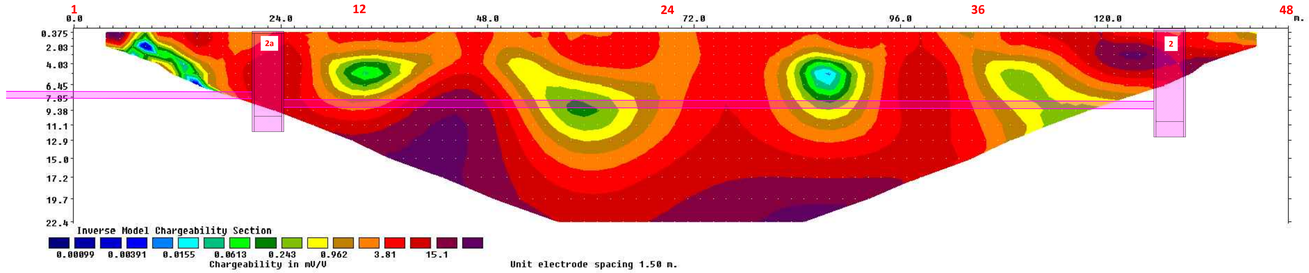

TOMOGRAFIA GEOELETTRICA RESISTIVITA' - POLO DIPOLO - SCALA 1:250

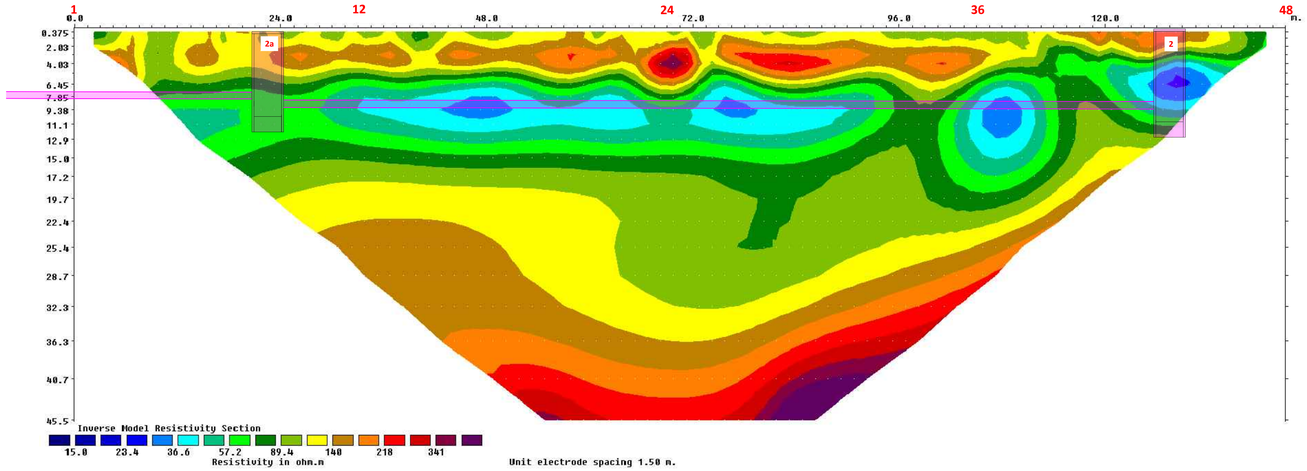

INQUADRAMENTO PLANIMETRICO DI DETTAGLIO - SCALA 1:500

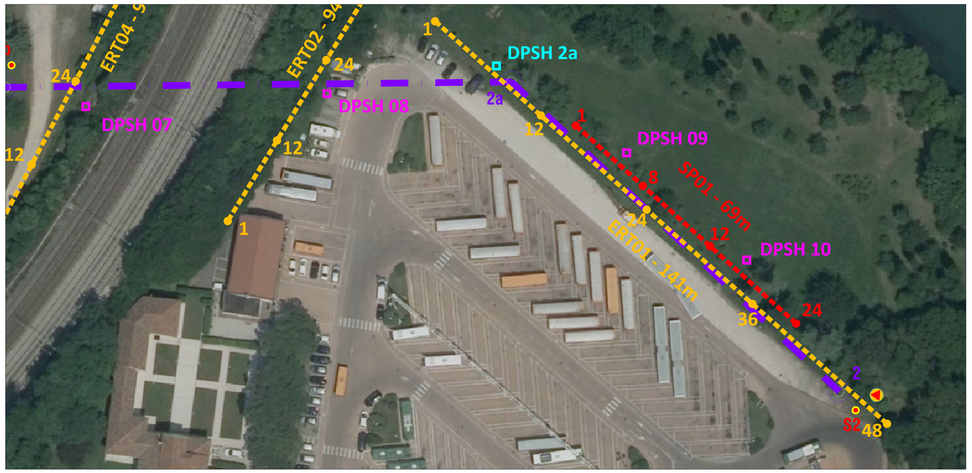

LEGENDA

PROGETTO

IMPIANTO DI SOLLEVAMENTO

FOGNATURA DI PROGETTO

DN 800

1e — POZZETTO AUTOAFFONDANTE CIRCOLARE DIAMETRO INTERNO 3.20 m - SPESSORE 0.25 m

INDAGINI GEOTECNICHE

DMT4 — Prova dilatometrica (anno 2016)

HS4 — Sondaggio geognostico

DPSH — Prova penetrometrica statica (anno 2020)

S1 — Sondaggio geognostico (anno 1995)

P9 — Prova penetrometrica statica (anno 1994)

DPSH — Prova penetrometrica DPSH (anno 2019)

INDAGINI GEOFISICHE

ERT00 — Stendimento geoelettrico anno (2020)

SP00 — Stendimento sismico (anno 2020)

INQUADRAMENTO PLANIMETRICO DELLE INDAGINI SCALA - 1:2000

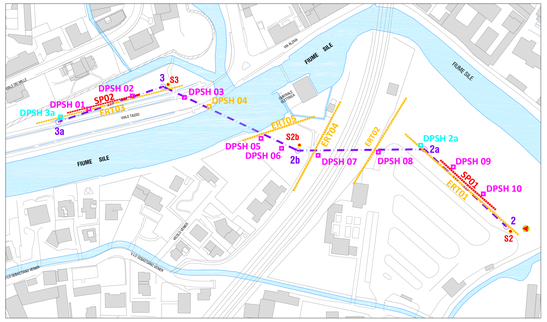

ALTO TREVIGIANO SERVIZI S.r.l.
MONTEBELLUNA

ALTO TREVIGIANO SERVIZI

REALIZZAZIONE DI FOGNATURA NERA IN ATTRAVERSAMENTO DEL FIUME SILE E DELLA LINEA FERROVIARIA TREVISO-UDINE A RIDOSSO DI PONTE DELLA GOBBA IN COMUNE DI TREVISO

PROGETTO DEFINITIVO-ESECUTIVO

Tavola n.	
A12.01	INDAGINI GEOFISICHE - STENDIMENTO GEOELETTRICO ERT01

ALTO TREVIGIANO SERVIZI S.R.L.
ALTO TREVIGIANO SERVIZI
DIRETTORE - ing. Roberto Durigon
Via Schiavonesca Priula, 86 - 31044 Montebelluna (Tv)
Servizio Tecnico: UFFICIO NUOVE OPERE
tel. 0423.2928
fax 0423-292929
info@altotrevigianoservizi.it

PROGETTAZIONE
ENKI INGEGNERIA
ing. Andrea Mazzetti - Enki s.r.l.
viale S.B. Lati, 62 - 50144 Firenze
T. 055.3247209
info@enki.it

Data:	Aggiornato:	Codice Piano d'Ambito:	Codice commessa:
Novembre 2021	00	-	-

QUESTO DOCUMENTO NON POTRA' ESSERE COPIATO, RIPRODOTTO O PUBBLICATO, IN TUTTO O IN PARTE, SENZA IL CONSENSO SCRITTO DELLA SOCIETA' ATS S.R.L. (L. 22/04/41, N. 633 - artt. 2575 e segg. C.C.)